

«СОГЛАСОВАНО»

Начальник Управления
Образования

Исполнительного комитета
муниципального образования
г.Набережные Челны



Р.Н.Хузин

« 31 » 2021 г.



«УТВЕРЖДЕНО»

Заведующий МБДОУ «Детский
сад комбинированного вида
№ 55 «Шалунишка»

Л.Ф.Шагабутдинова

« 31 » 2021 г.

«СОГЛАСОВАНО»

Начальник Управления
МВД России
по г.Набережные Челны



Р.З.Кудряков

« 31 » 2021 г.

ПАСПОРТ

дорожной безопасности образовательного учреждения
муниципального бюджетного дошкольного образовательного учреждения
«Детский сад комбинированного вида № 55 «Шалунишка»

г. Набережные Челны

2021

Муниципальное бюджетное дошкольное образовательное учреждение
«Детский сад комбинированного вида № 55 «Шалунишка»

Юридический адрес: 423814, Республика Татарстан, г. Набережные Челны, бульвар Молодежный, д.4 (56/31)

Фактический адрес: 423812, Республика Татарстан, г. Набережные Челны, бульвар Молодежный, д.4 (56/31)

Руководители образовательного учреждения:

Заведующий ДОУ	<u>Шагабутдинова Лилия Фирдавесовна</u>	<u>8-937-293-30-25</u>
Старший воспитатель	<u>Курбанова Ильмира Шарифулловна</u>	<u>8-927-479-48-69</u>

Ответственные работники муниципального органа образования	<u>Главный специалист отдела дошкольного образования</u>	<u>Фаррахова Флера Габдулловна</u>
		<u>38-01-41</u>

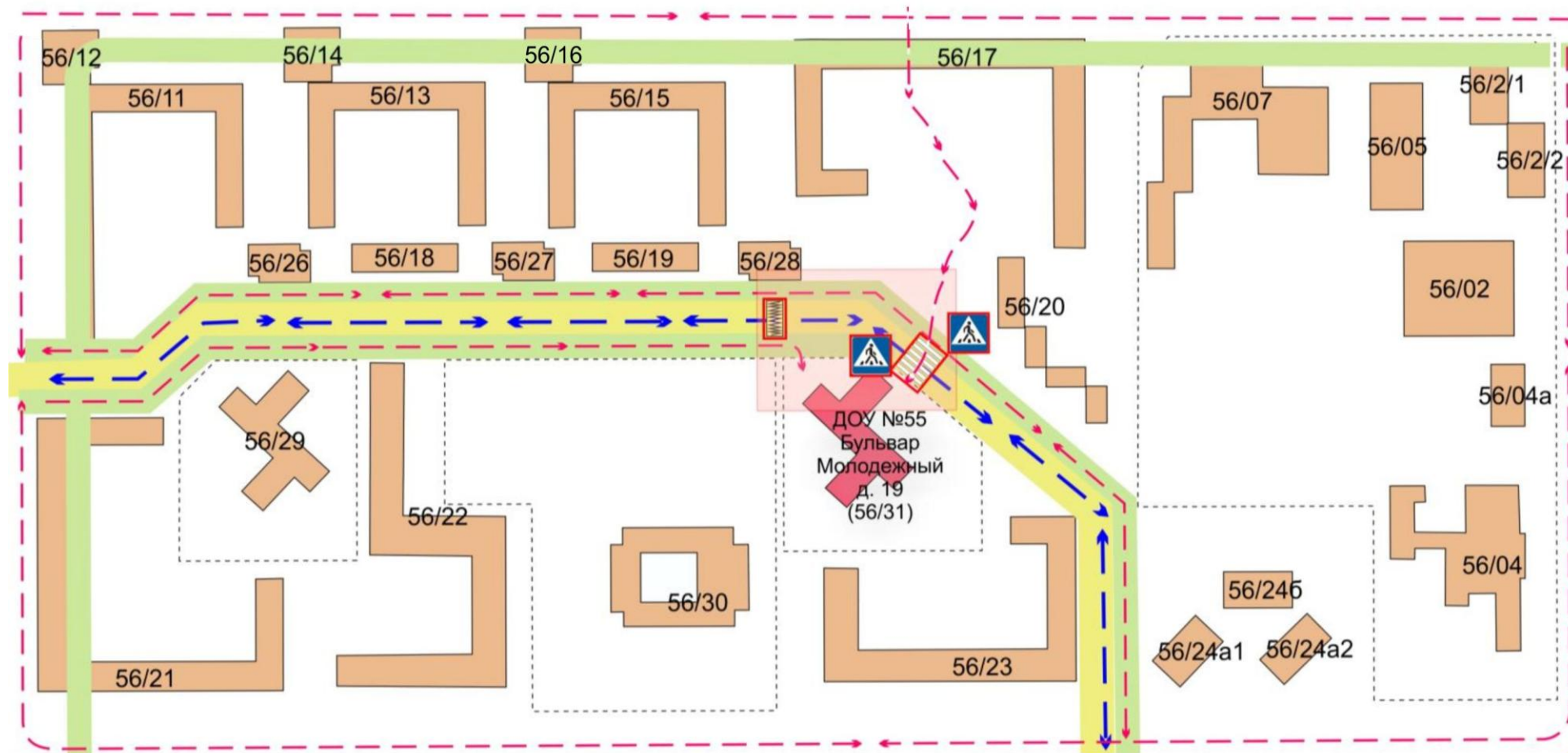
Ответственный работник за мероприятия по профилактике детского травматизма	<u>Начальник отделения пропаганды БДД ОГИБДД управления МВД России по городу Набережные Челны</u>	<u>Гайнуллин Ильдар Ягфарович</u>
		<u>37-95-73</u>
		<u>37-95-75</u>

Телефоны экстренных служб	Дежурная часть УВД: 02, 37-90-89 Пожарная охрана: 01 Скорая помощь: 03 Телефоны оперативных служб: ГО ЧС 34-28-17 ФСБ 70-13-32 Спасатели 77-77-01 МЧС 37-92-38; 37-92-59
----------------------------------	---

План-схемы образовательного учреждения:

1. Район расположения образовательного учреждения, пути движения транспортных средств и детей (обучающихся, воспитанников).
2. Организация дорожного движения в непосредственной близости от образовательного учреждения с размещением соответствующих технических средств организации дорожного движения, маршруты движения детей и расположение парковочных мест.
3. Маршруты движения организованных групп детей от образовательного учреждения к стадиону, парку или спортивно-оздоровительному комплексу.
4. Пути движения транспортных средств к местам разгрузки/погрузки и рекомендуемые безопасные пути передвижения детей по территории образовательного учреждения.

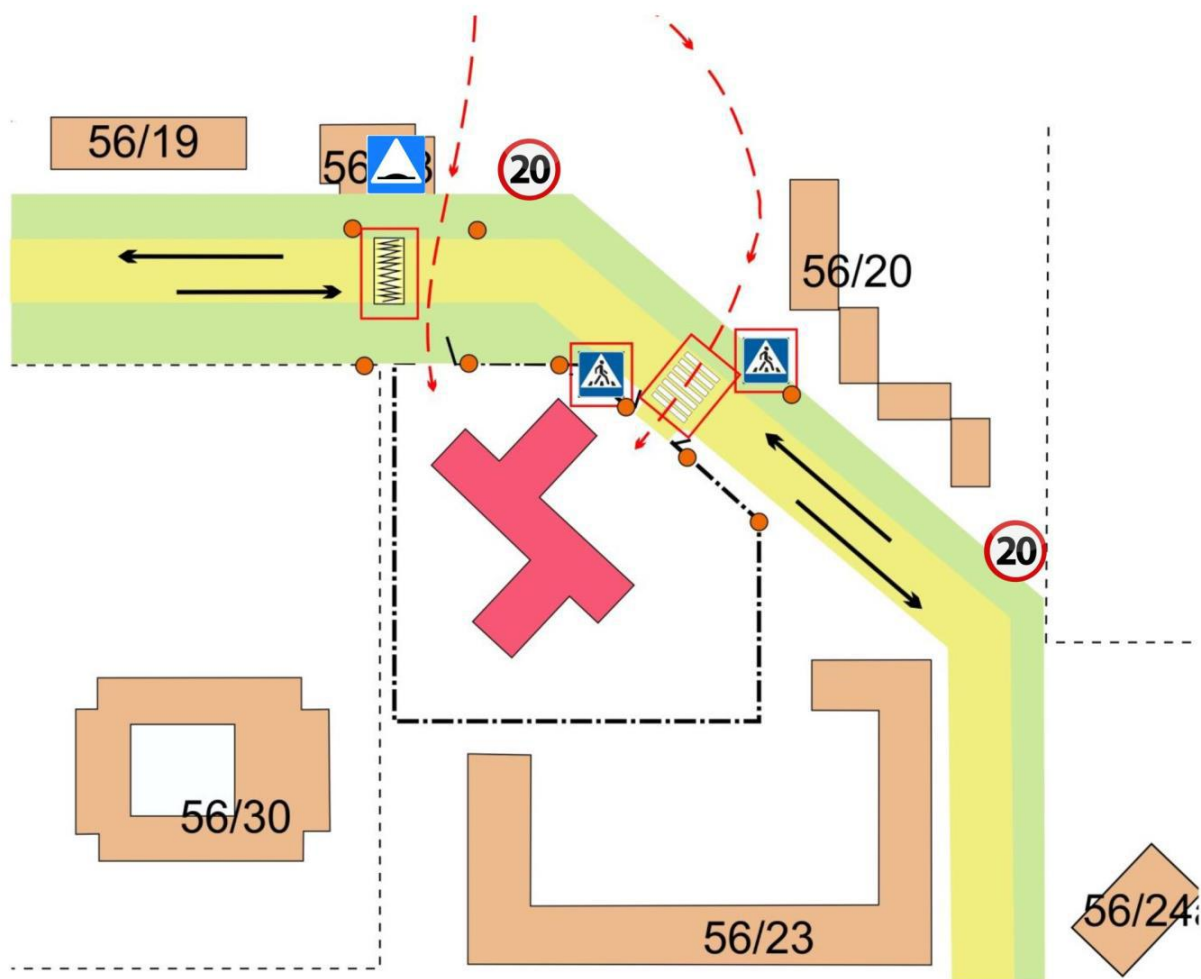
1. Район расположения образовательного учреждения, пути движения транспортных средств и детей (воспитанников)













- жилая и административная застройка
- проезжая часть
- тротуар
- наземный пешеходный переход
- подземный пешеходный переход
- опасные участки

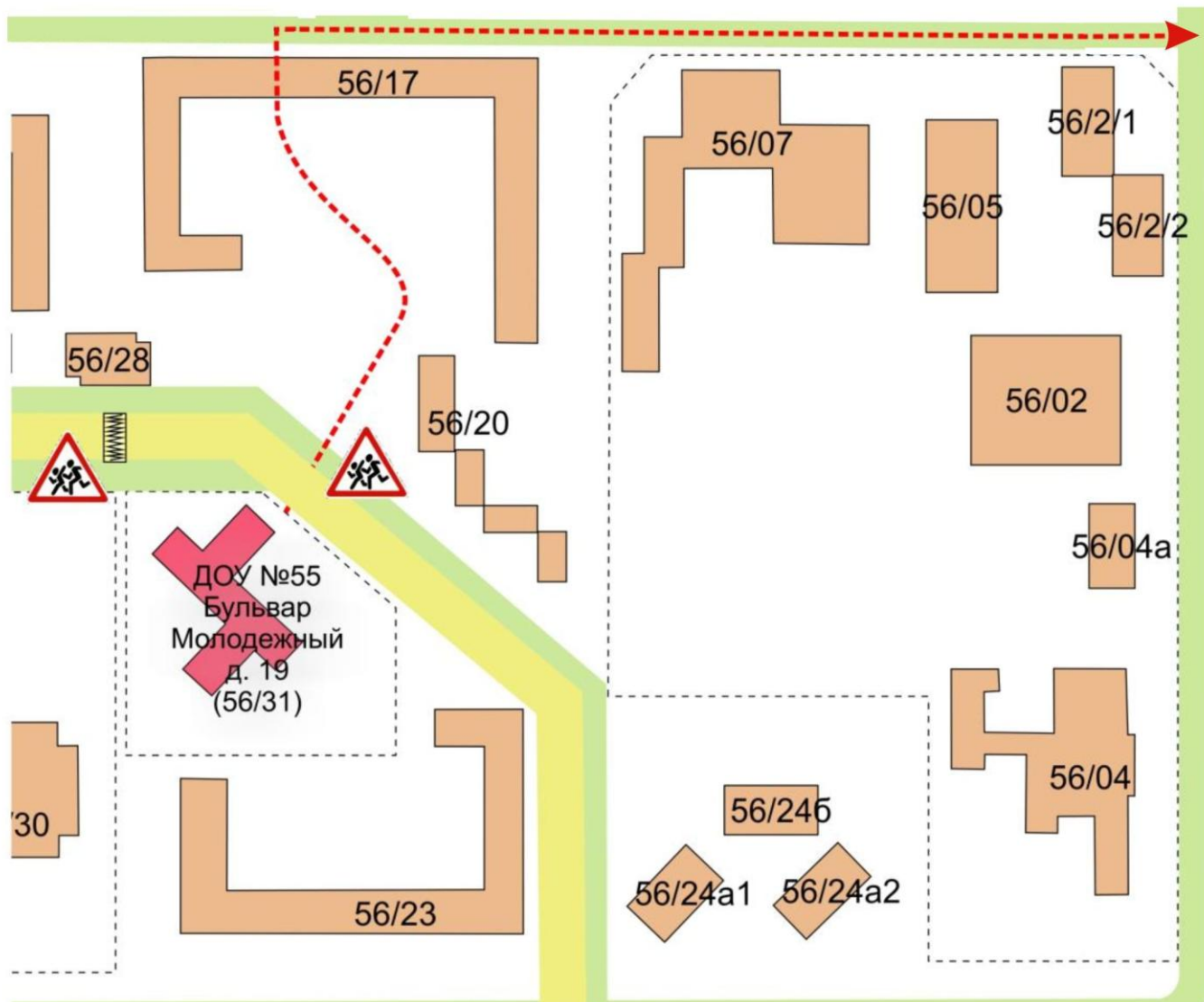
- движение транспортных средств
- движение пешеходов в/из образовательное учреждение
- ▲ рекомендована установка знаков 1.14.1 и 1.14.2 "Пешеходный переход"
- ▤ рекомендовано установить искусственную неровность
- ▤ рекомендовано установить разметку пешеходного перехода







Схема организации дорожного движения в непосредственной близости от образовательного учреждения с размещением соответствующих технических средств организации дорожного движения, маршрутов движения детей и расположения парковочных мест



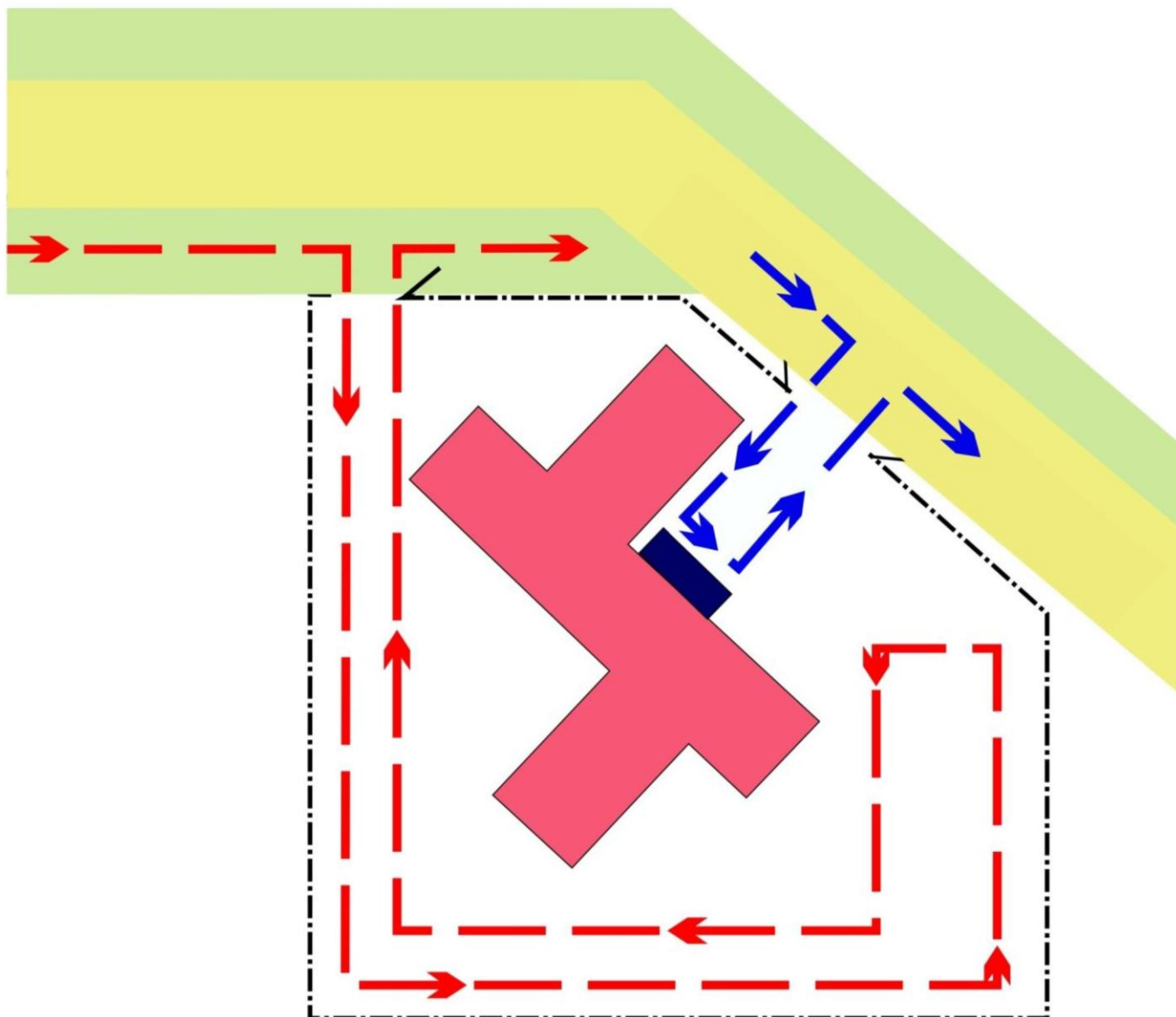
-  жилая и административная застройка
-  проезжая часть
-  тротуар
-  искусственное освещение
-  ограждение образовательного учреждения
-  направление движения транспортного потока
-  направление движения детей от остановок маршрутных транспортных средств
-  рекомендована установка знаков 1.14.1 и 1.14.2 "Пешеходный переход"
-  рекомендовано установить искусственную неровность
-  рекомендовано установить разметку пешеходного перехода






Маршруты движения организованных групп детей от образовательного учреждения к парку



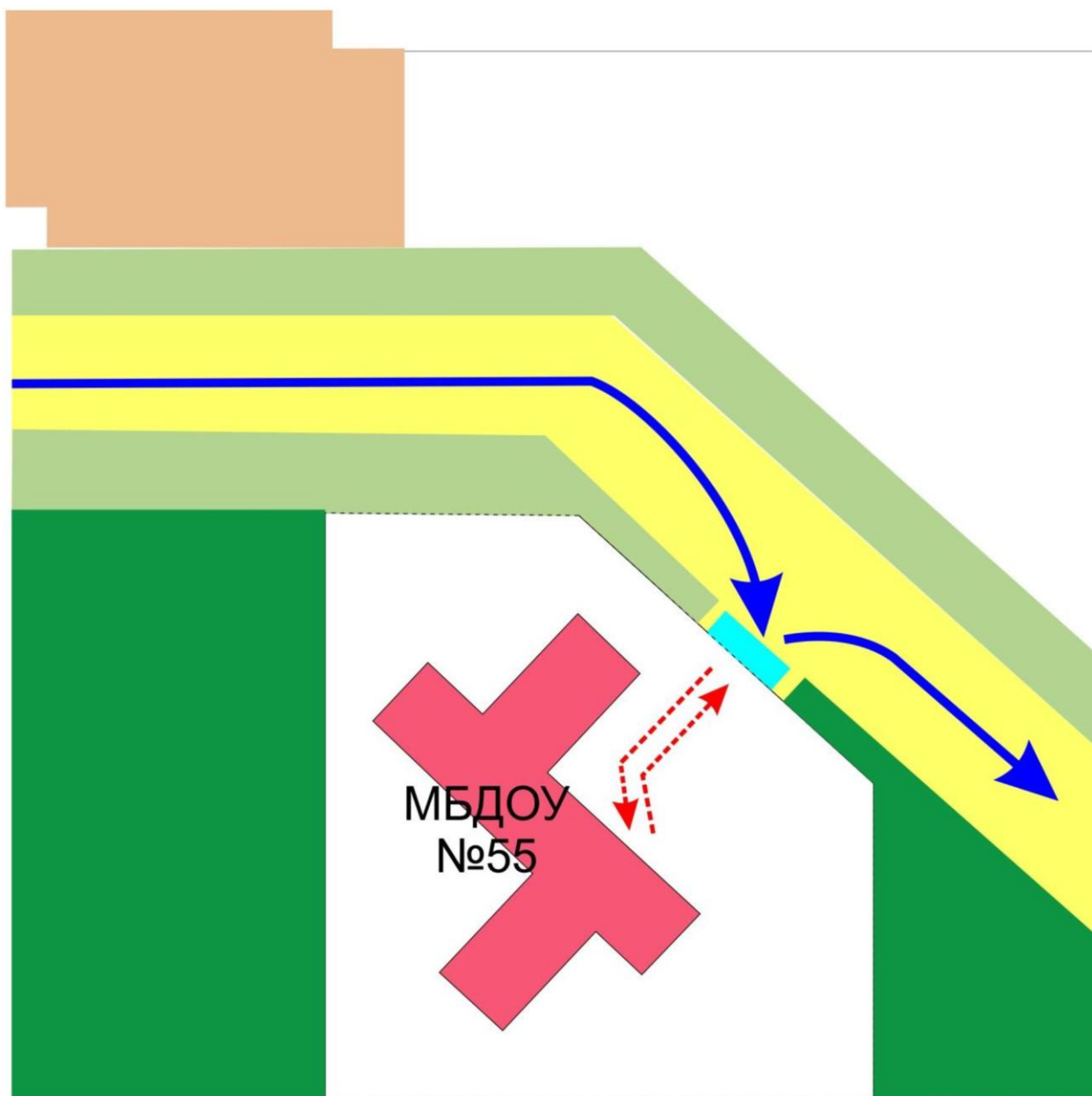
-  жилая и административная застройка
-  проезжая часть
-  тротуар
-  наземный пешеходный переход
-  подземный пешеходный переход
-  направление безопасного движения групп детей к парку "Гренада"






Пути движения транспортных средств к местам разгрузки/погрузки и
рекомендуемые безопасные пути передвижения детей
по территории образовательного учреждения



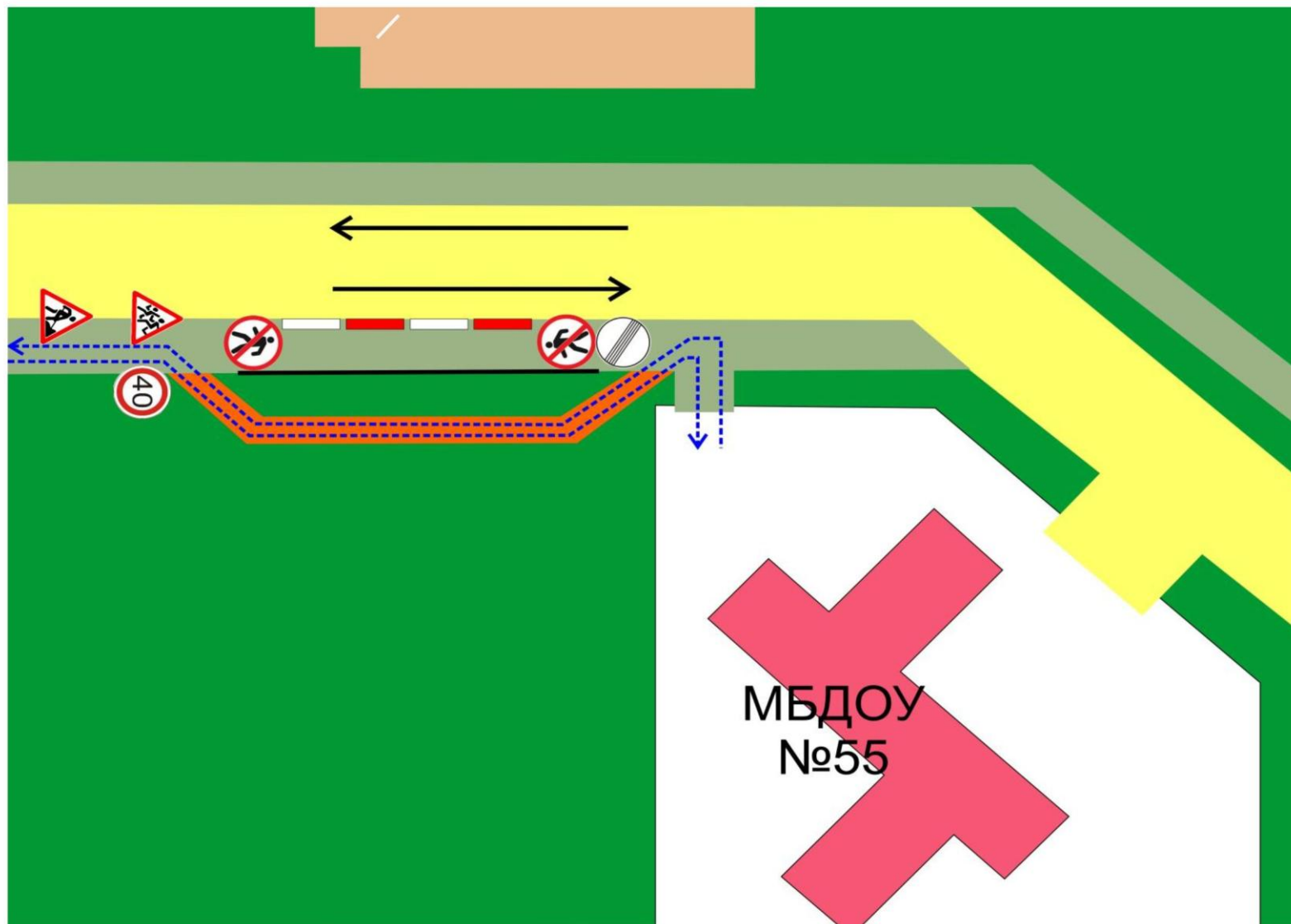
-  проезжая часть
-  тротуар
-  движение грузовых и транспортных средств по территории образовательного учреждения
-  направление движения детей по территории образовательного учреждения
-  места разгрузки/погрузки




Информация об обеспечении безопасности перевозок детей специальным транспортным средством (автобусом): *не имеется*
Безопасное расположение остановки автобуса у образовательного учреждения



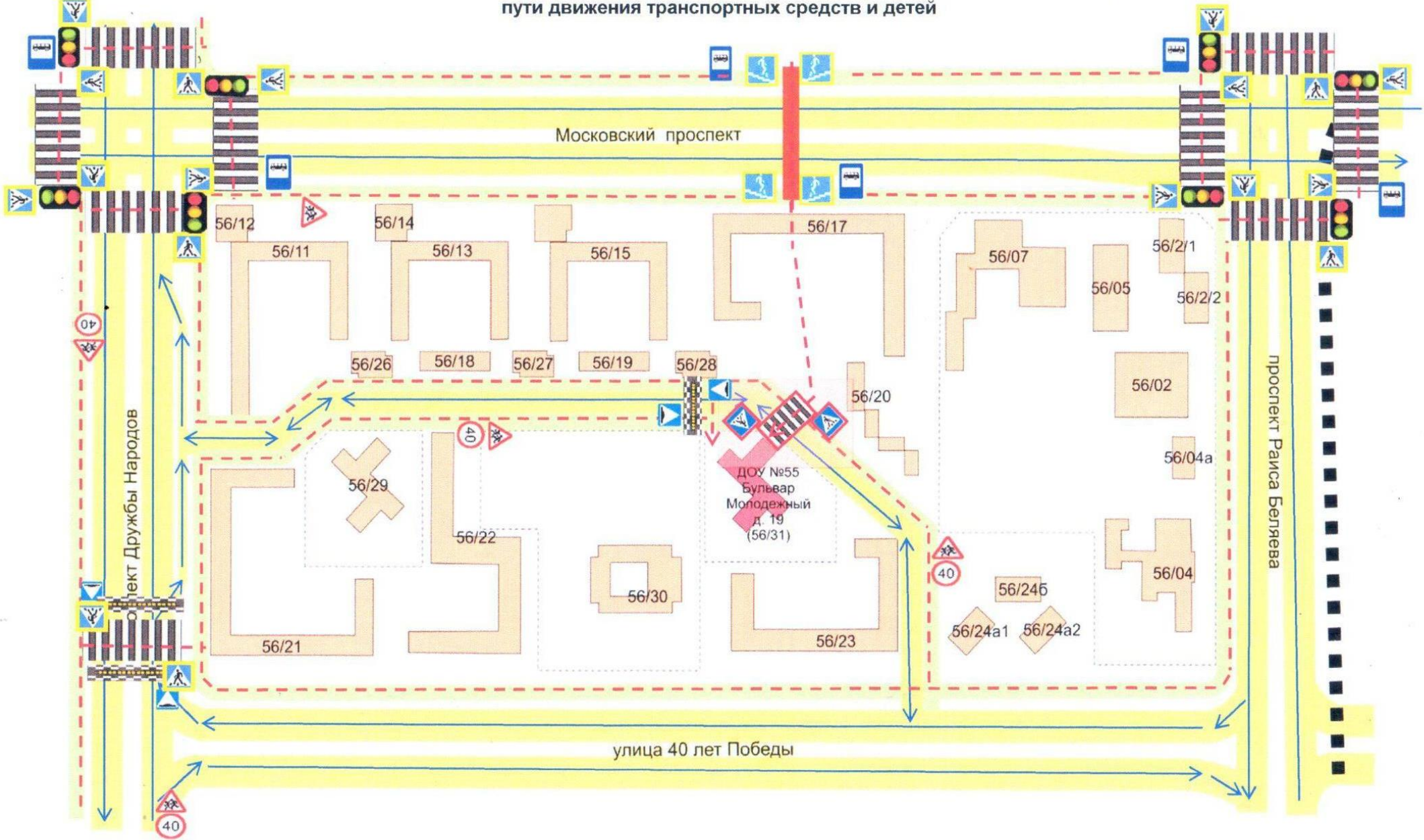
-  Проезжая часть
-  Тротуар
-  Движение школьного автобуса
-  Движение детей к месту посадки/высадки
-  Место посадки/высадки детей



План-схема пути движения транспортных средств и детей (обучающихся, воспитанников) при проведении дорожных ремонтно-строительных работ вблизи образовательного учреждения





-  Временная пешеходная дорожка
-  Направление движения транспортного потока
-  Рекомендуемое направление движения детей

План-схема безопасного маршрута МБДОУ "Детский сад комбинированного вида №55 "Шалунишка",
пути движения транспортных средств и детей



 подземный пешеходный переход
 опасные участки

 рекомендована установка знаков 1.14.1 и 1.14.2 "Пешеходный переход"
 рекомендовано установить разметку пешеходного перехода

Прошкунрезано, пронумеровано
скреплено печатью 10 стр.

Заведующий МБДОУ № 55

Шагабутдинова Л.Ф.

« 31 » 08 2024 г.

